

Anfahrt

Duale Hochschule Baden Württemberg

Stuttgart

Neubau Fakultät Technik

Postadresse / Nord-West-Eingang

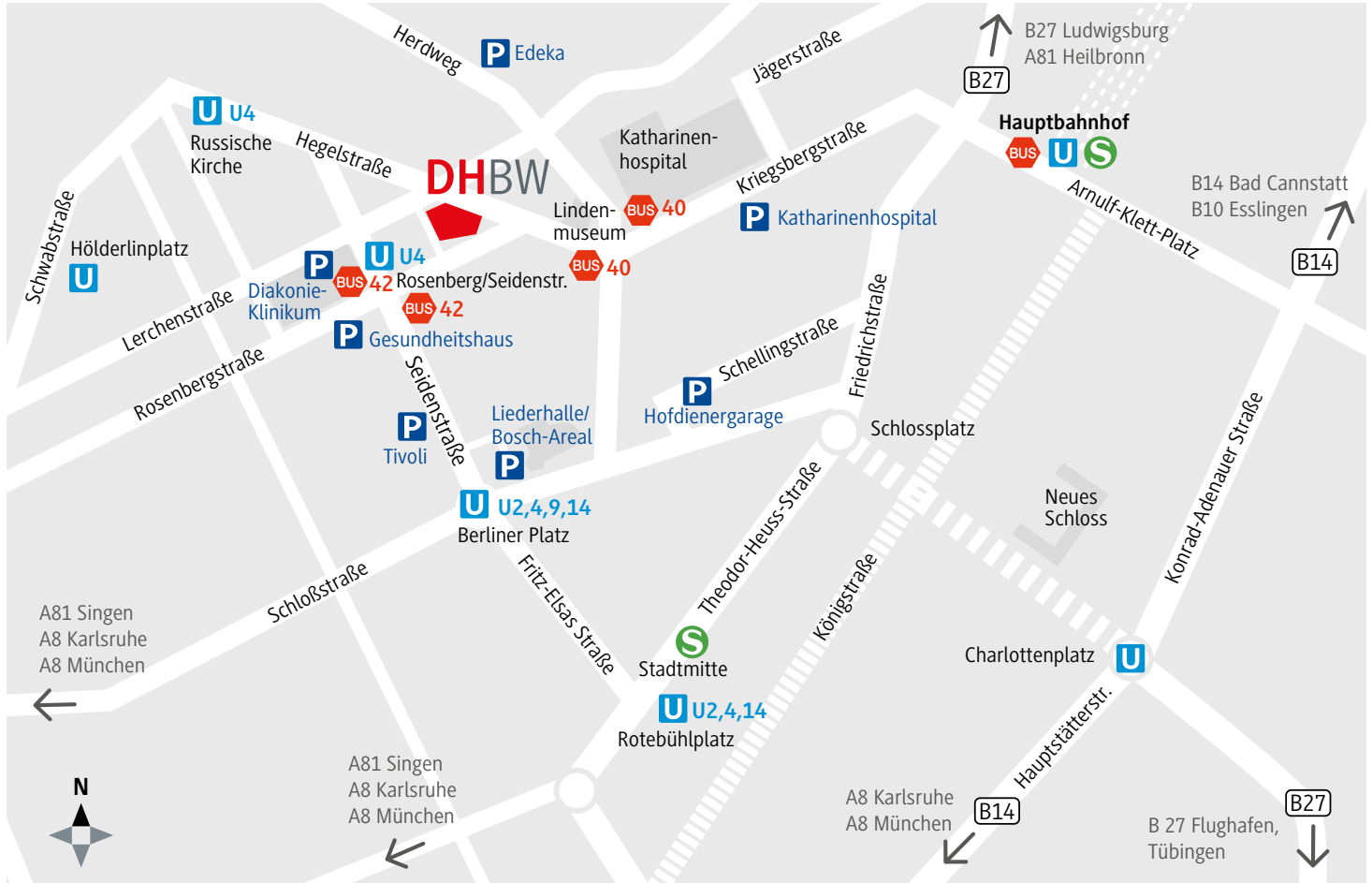
Lerchenstraße 1

70174 Stuttgart

Süd-Ost Eingang


Rosenbergstraße 2

70174 Stuttgart




Anfahrt mit öffentlichen Verkehrsmitteln

Vom Hauptbahnhof:

 **Mit dem Bus 42 Richtung Erwin-Schöttle-Platz**
bis Haltestelle Rosenberg-/Seidenstraße/
Diakonie-Klinikum.

 **Mit dem Bus 40 Richtung Vogelsang**
bis Haltestelle Lindenmuseum

Vom Rotebühlplatz/Stadtmitte:


 **Mit der U4 Richtung Hölderlinplatz**
bis Haltestelle Rosenberg-/Seidenstraße/
Diakonie-Klinikum.


2–3 Gehminuten von den Haltestellen bis
zum Ziel


 **Gebäudezugang barrierefrei**





Parkmöglichkeiten in der Umgebung


 **Tiefgarage Diakonie-Klinikum Stuttgart:**
PLZ 70176, Lerchenstraße 25
4 Gehminuten zum Neubau Fakultät Technik


 **Tiefgarage Gesundheitshaus am Diakonissenplatz:**
PLZ 70176, Rosenbergstraße 19
5 Gehminuten zum Neubau Fakultät Technik

 **Tiefgarage Edeka:**
PLZ 70174, Herdweg 24
6 Gehminuten zum Neubau Fakultät Technik

 **Parkgarage Tivoli:**
PLZ 70174, Seidenstraße 23
8 Gehminuten zum Neubau Fakultät Technik

 **Tiefgarage Liederhalle/Bosch-Areal:**
PLZ 70174, Breitscheidstraße 7
10 Gehminuten zum Neubau Fakultät Technik

 **B+B Parkhaus Katharinenhospital:**
PLZ 70174, Kriegsbergstraße 55
9 Gehminuten zum Neubau Fakultät Technik

 **Parkhaus Hofdienergarage:**
PLZ 70174, Schellingstraße 25b
10 Gehminuten zum Neubau Fakultät Technik